



تأشير: م.ع.ت.ن.ج.ر

يتضمن إنشاء بلديات في مقاطعة لكصيه

إن الوزير الأول؛

بناء على تقرير من وزير الداخلية واللامركزية،

وبعد الاطلاع علي؛

- دستور 20 يوليو 1991، المراجع سنوات 2006، 2012 و2017؛
- الأمر القانوني رقم 87-289 الصادر بتاريخ 20 أكتوبر 1987، المعدل، الذي يلغي ويحل محل الأمر القانوني رقم 86-134 بتاريخ 13 أغسطس 1986 المنشئ للبلديات؛
- الأمر القانوني رقم 90 - 002 الصادر بتاريخ 30 يناير 1990 المتضمن تنظيم الإدارة الإقليمية؛
- المرسوم رقم 2011-282 الصادر بتاريخ 10 نوفمبر 2011 المحدد لصلاحيات المسؤولين الإقليميين والمتضمن الهيكل التنظيمي للدوائر الإدارية؛
- المرسوم رقم 152-2021 الصادر بتاريخ 15 سبتمبر 2021 المتضمن إنشاء مقاطعة لكصيه بولاية كوركول؛
- المرسوم رقم 177-88 الصادر بتاريخ 06 ديسمبر 1988 المتضمن إنشاء بلدية لكصيه؛
- المرسوم رقم 037-2022 الصادر بتاريخ 30 مارس 2022 المتضمن تعيين الوزير الأول؛
- المرسوم رقم 039-2022 الصادر بتاريخ 31 مارس 2022 المتضمن تعيين أعضاء الحكومة؛
- المرسوم رقم 157-2007 الصادر بتاريخ 6 سبتمبر 2007 المتعلق بمجلس الوزراء وصلاحيات الوزير الأول والوزراء؛
- المرسوم رقم 357-2019 الصادر بتاريخ فاتح أكتوبر 2019، المعدل، المحدد لصلاحيات وزير الداخلية واللامركزية وتنظيم الإدارة المركزية لقطاعه.

بعد استماع مجلس الوزراء بتاريخ 26 دجمبر 2022

يرسم

المادة الأولى: تنشأ في مقاطعة لكصيه بلديات تحدد تسمياتها ومقراتها وحدودها الترابية على النحو التالي:

1. بلدية لكصيه

مقرها في لكصيه، وتبين حدودها الترابية على النحو التالي:

- من الشمال: تحدها مقاطعة مونكل عبر الخط الواصل بين النقاط A9-A10 وA11 ذات الإحداثيات الجغرافية التالية:

| | | |
|-----|------------------|-----------------|
| A9 | -13° 2' 17.5812" | 16° 13' 9.7068" |
| A10 | -13° 4' 48.3924" | 16° 14' 8.106" |
| A11 | -13° 9' 1.368" | 16° 13' 58.764" |

- من الجنوب: تحدها بلدية الطلحاية عبر الخط الواصل بين النقاط: A13، A14 وA15، A16 ذات الإحداثيات الجغرافية التالية:

| | | |
|-----|-------------------|------------------|
| A13 | -13° 10' 26.5044" | 16° 11' 31.5924" |
| A14 | -13° 7' 33,8016" | 16° 10' 33,1932" |
| A15 | -13° 5' 7,854" | 16° 10' 33,1932" |
| A16 | -13° 2' 24,1944" | 16° 12' 20,34" |

- من الغرب: تحدها بلدية كَانْكي عبر الخط الواصل بين النقطتين A11، A12 وبلدية كيهيدي عبر الخط الواصل بين النقطتين A12، A13 ذات الإحداثيات الجغرافية التالية:

| | | |
|-----|-------------------|------------------|
| A11 | -13° 9' 1.368" | 16° 13' 58.764" |
| A12 | -13° 9' 20.8296" | 16° 12' 51.0192" |
| A13 | -13° 10' 26.5044" | 16° 11' 31.5924" |

- من الشرق: تحدها بلدية بتنْكال عبر الخط الواصل بين النقطتين A9، A16 ذاتي الإحداثيات الجغرافية التالية:

| | | |
|-----|------------------|-----------------|
| A9 | -13° 2' 17.5812" | 16° 13' 9.7068" |
| A16 | -13° 2' 24,1944" | 16° 12' 20,34" |

II. بلدية بتنْكل

مقرها في بتنْكال، وتبين حدودها الترابية على النحو التالي:

- من الشمال: تحدها مقاطعة مونْكل عبر الخط الواصل بين النقاط A6 - A7 - A8 - A9 ذات الإحداثيات الجغرافية التالية:

| | | |
|----|-------------------|------------------|
| A6 | -12° 59' 54.0672" | 16° 13' 27.228" |
| A7 | -13° 1' 0,6564" | 16° 12' 38,4624" |
| A8 | -13° 1' 58.1232" | 16° 12' 32.3316" |
| A9 | -13° 2' 17.5812" | 16° 13' 9.7068" |

- من الجنوب: تحدها بلدية كيهيدي عبر الخط الواصل بين النقاط: A3، A4 وA5 ذات الإحداثيات الجغرافية التالية:

| | | |
|----|-------------------|------------------|
| A3 | -13° 1' 14,5884" | 15° 58' 3,4176" |
| A4 | -12° 54' 32,976" | 15° 59' 49,6176" |
| A5 | -12° 43' 48,2376" | 16° 0' 3,5604" |

- من الغرب: تحدها بلديتا لْكْصيبه والطلْحاية عبر الخط الواصل بين النقاط A9، A16 وA17 وA3 ذات الإحداثيات الجغرافية التالية:

| | | |
|-----|------------------|------------------|
| A9 | -13° 2' 17.5812" | 16° 13' 9.7068" |
| A16 | -13° 2' 24,1944" | 16° 12' 20,34" |
| A17 | -13° 2' 10,284" | 16° 12' 18,3132" |
| A3 | -13° 1' 14,5884" | 15° 58' 3,4176" |

- من الشرق: تحدها بلدية امبود عبر الخط الواصل بين النقطتين A5 وA6 ذاتي الإحداثيات الجغرافية التالية:

| | | |
|----|-------------------|-----------------|
| A5 | -12° 43' 48,2376" | 16° 0' 3,5604" |
| A6 | -12° 59' 54.0672" | 16° 13' 27.228" |

III. بلدية الطلْحاية

مقرها في الطلْحاية، وتبين حدودها الترابية على النحو التالي:

- من الشمال: تحدها بلدية لْكْصيبه عبر الخط الواصل بين النقاط A13 - A14 - A15 وA16 ذات الإحداثيات الجغرافية التالية:

| | | |
|-----|-------------------|------------------|
| A13 | -13° 10' 26.5044" | 16° 11' 31.5924" |
|-----|-------------------|------------------|

| | | |
|-----|------------------|------------------|
| A14 | -13° 7' 33,8016" | 16° 10' 33,1932" |
| A15 | -13° 5' 7,854" | 16° 10' 33,1932" |
| A16 | -13° 2' 24,1944" | 16° 12' 20,34" |

- من الجنوب: تحدها بلدية كيهيدي عبر الخط الواصل بين النقاط: A1 - A2 وA3 ذات الإحداثيات الجغرافية التالية:

| | | |
|----|-------------------|------------------|
| A1 | -13° 19' 48,0936" | 15° 58' 21,3924" |
| A2 | -13° 9' 42,7176" | 15° 55' 56,0172" |
| A3 | -13° 1' 14,5884" | 15° 58' 3,4176" |

- من الغرب: تحدها بلدية كيهيدي عبر الخط الواصل بين النقطتين A1 وA13 ذاتي الإحداثيات الجغرافية التالية:

| | | |
|-----|-------------------|------------------|
| A1 | -13° 19' 48,0936" | 15° 58' 21,3924" |
| A13 | -13° 10' 26.5044" | 16° 11' 31.5924" |

- من الشرق: تحدها بلدية بتنكل عبر الخط الواصل بين النقطتين A3 وA16 ذاتي الإحداثيات الجغرافية التالية:

| | | |
|-----|-------------------|------------------|
| A13 | -13° 10' 26.5044" | 16° 11' 31.5924" |
| A16 | -13° 2' 24,1944" | 16° 12' 20,34" |

IV. بلدية كانكي

مقرها في كانكي، وتحفظ بحدودها الترابية القديمة.

المادة 2: تلغى كافة الترتيبات السابقة المخالفة لهذا المرسوم.

المادة 3: يكلف وزير الداخلية واللامركزية بتنفيذ هذا المرسوم الذي ينشر في الجريدة الرسمية للجمهورية الإسلامية الموريتانية.

حرر بنواكشوط بتاريخ

06 FEB 2023

محمد ولد بلال مسعود

وزير الداخلية واللامركزية

محمد أحمد ولد محمد أمين



التوزيع:

- وأ.
- وأ.ع/ارج
- و.د.ل
- ولاية كوركول
- مقاطعة لكصبيه
- جميع القطاعات الوزارية
- ج.ر.
- و.و.

VISA : DGLTEJO

2023-037
Décret n° _____ / portant création de communes dans la Moughataa de Lexeiba

LE PREMIER MINISTRE,

Sur rapport du Ministre de l'Intérieur et de la Décentralisation,

- Vu la Constitution du 20 juillet 1991, révisée en 2006, 2012 et en 2017 ;
- Vu l'ordonnance n°87-289 du 20 octobre 1987, abrogeant et remplaçant l'ordonnance n° 86-134 du 13 août 1986 instituant les communes modifiée ;
- Vu l'ordonnance n°90-02 du 30 janvier 1990, portant organisation de l'Administration Territoriale ;
- Vu le décret n°2011.282 du 10 novembre 2011, définissant les attributions des responsables territoriaux et portants organigrammes des Circonscriptions Administratives
- Vu le décret n°88-177 du 06 décembre 1988, portant création de la commune de Lexeiba ;
- Vu le décret n°2021-152 du 15 septembre 2021, portant création et délimitation de la Moughataa de Lexeiba dans la Wilaya du Gorgol ;
- Vu le décret n°037-2022 du 30 mars 2022, portant nomination du Premier Ministre ;
- Vu le décret n°039-2022 du 31 mars 2022, portant nomination des membres du Gouvernement ;
- Vu le décret n°157-2007 du 06 septembre 2007, relatif au Conseil des Ministres, aux attributions du Premier Ministre et des Ministres ;
- Vu le décret n°357-2019 du 1^{er} octobre 2019, modifié, fixant les attributions du Ministre de l'Intérieur et de la Décentralisation et l'organisation de l'Administration Centrale de son Département.

Le Conseil des Ministres entendu, le 26 décembre 2022

DECRETE

Article premier : Il est créé, dans la Moughataa de Lexeiba, les communes dont les dénominations, sièges et limites territoriales sont fixés ainsi qu'il suit :

I - Commune de Lexeiba1

Son siège est à Lexeiba et ses limites territoriales sont fixées ainsi qu'il suit :

-Au Nord : La Moughataa de Monguel par la ligne joignant les points A9, A10 et A11 dont les coordonnées sont comme suit :

| | | |
|-----|------------------|-----------------|
| A9 | -13° 2' 17.5812" | 16° 13' 9.7068" |
| A10 | -13° 4' 48.3924" | 16° 14' 8.106" |
| A11 | -13° 9' 1.368" | 16° 13' 58.764" |

-Au Sud : La commune de Talhaya par la ligne joignant les points A13, A14 A15 et A16 dont les coordonnées sont comme suit :

| | | |
|-----|-------------------|------------------|
| A13 | -13° 10' 26.5044" | 16° 11' 31.5924" |
| A14 | -13° 7' 33,8016" | 16° 10' 33,1932" |
| A15 | -13° 5' 7,854" | 16° 10' 33,1932" |
| A16 | -13° 2' 24,1944" | 16° 12' 20,34" |

-A l'Ouest : La Commune de Ganki par la ligne joignant les points A11, A12 et commune de Kaédi par la ligne joignant les points A12, A13 dont les coordonnées sont comme suit :

| | | |
|-----|-------------------|------------------|
| A11 | -13° 9' 1.368" | 16° 13' 58.764" |
| A12 | -13° 9' 20.8296" | 16° 12' 51.0192" |
| A13 | -13° 10' 26.5044" | 16° 11' 31.5924" |

-A l'Est : La Commune de Bettengale par la ligne joignant les points A9 et A16 dont les coordonnées sont comme suit :

| | | |
|-----|------------------|-----------------|
| A9 | -13° 2' 17.5812" | 16° 13' 9.7068" |
| A16 | -13° 2' 24,1944" | 16° 12' 20,34" |

II- Commune de Bettengale

Son siège est à Bettengale et ses limites territoriales sont fixées ainsi qu'il suit :

-Au Nord : La Moughataa de Monguel par la ligne joignant les points A6, A7, A8 et A9 dont les coordonnées sont comme suit :

| | | |
|----|-------------------|------------------|
| A6 | -12° 59' 54.0672" | 16° 13' 27.228" |
| A7 | -13° 1' 0,6564" | 16° 12' 38,4624" |
| A8 | -13° 1' 58.1232" | 16° 12' 32.3316" |
| A9 | -13° 2' 17.5812" | 16° 13' 9.7068" |

-Au Sud : La Moughataa de Kaédi par la ligne joignant les points A3, A4 et A5 dont les coordonnées sont comme suit :

| | | |
|----|-------------------|------------------|
| A3 | -13° 1' 14,5884" | 15° 58' 3,4176" |
| A4 | -12° 54' 32,976" | 15° 59' 49,6176" |
| A5 | -12° 43' 48,2376" | 16° 0' 3,5604" |

-A l'Ouest : Les Communes de Talhaya et Lexeiba par la ligne joignant les points A9, A16, A17 et A3 dont les coordonnées sont comme suit :

| | | |
|-----|------------------|------------------|
| A9 | -13° 2' 17.5812" | 16° 13' 9.7068" |
| A16 | -13° 2' 24,1944" | 16° 12' 20,34" |
| A17 | -13° 2' 10,284" | 16° 12' 18,3132" |
| A3 | -13° 1' 14,5884" | 15° 58' 3,4176" |

-A l'Est : La Moughataa de M'Bout par la ligne joignant les points A5 et A6 dont les coordonnées sont comme suit :

| | | |
|----|-------------------|-----------------|
| A5 | -12° 43' 48,2376" | 16° 0' 3,5604" |
| A6 | -12° 59' 54.0672" | 16° 13' 27.228" |

III - Commune de Talhaya

Son siège est à Talhaya et ses limites territoriales sont fixées ainsi qu'il suit :

-Au Nord : La commune de Lexeiba par la ligne joignant les points A13, A14, A15 et A16 dont les coordonnées sont comme suit :

| | | |
|-----|-------------------|------------------|
| A13 | -13° 10' 26.5044" | 16° 11' 31.5924" |
| A14 | -13° 7' 33,8016" | 16° 10' 33,1932" |
| A15 | -13° 5' 7,854" | 16° 10' 33,1932" |
| A16 | -13° 2' 24,1944" | 16° 12' 20,34" |

-Au Sud : La Moughataa de Kaédi par la ligne joignant les points A1, A2 et A3 dont les coordonnées sont comme suit :

| | | |
|----|-------------------|------------------|
| A1 | -13° 19' 48,0936" | 15° 58' 21,3924" |
| A2 | -13° 9' 42,7176" | 15° 55' 56,0172" |
| A3 | -13° 1' 14,5884" | 15° 58' 3,4176" |

-A l'Ouest : La Moughataa de Kaédi par la ligne joignant les points A1 et A13 dont les coordonnées sont comme suit :

| | | |
|-----|-------------------|------------------|
| A1 | -13° 19' 48,0936" | 15° 58' 21,3924" |
| A13 | -13° 10' 26.5044" | 16° 11' 31.5924" |

-A l'Est : La commune de Bettengale par la ligne joignant les points A13 et A16 dont coordonnées sont comme suit :

| | | |
|-----|-------------------|------------------|
| A13 | -13° 10' 26.5044" | 16° 11' 31.5924" |
| A16 | -13° 2' 24,1944" | 16° 12' 20,34" |

V. Commune de Ganki

Son siège est à ganki et conserve ses anciennes limites territoriales.

Article 2 : Sont abrogées toutes les dispositions antérieures contraires au présent décret.

Article 3 : Le Ministre de l'Intérieur et de la Décentralisation est chargé de l'exécution du présent décret qui sera publié au Journal Officiel de la République Islamique de Mauritanie.

Fait à Nouakchott, le _____

06 FEV 2023

Mohamed Ould Bilal Messoud



Le Ministre de l'Intérieur et de la Décentralisation

Mohamed Ahmed Ould Mohamed Lemine

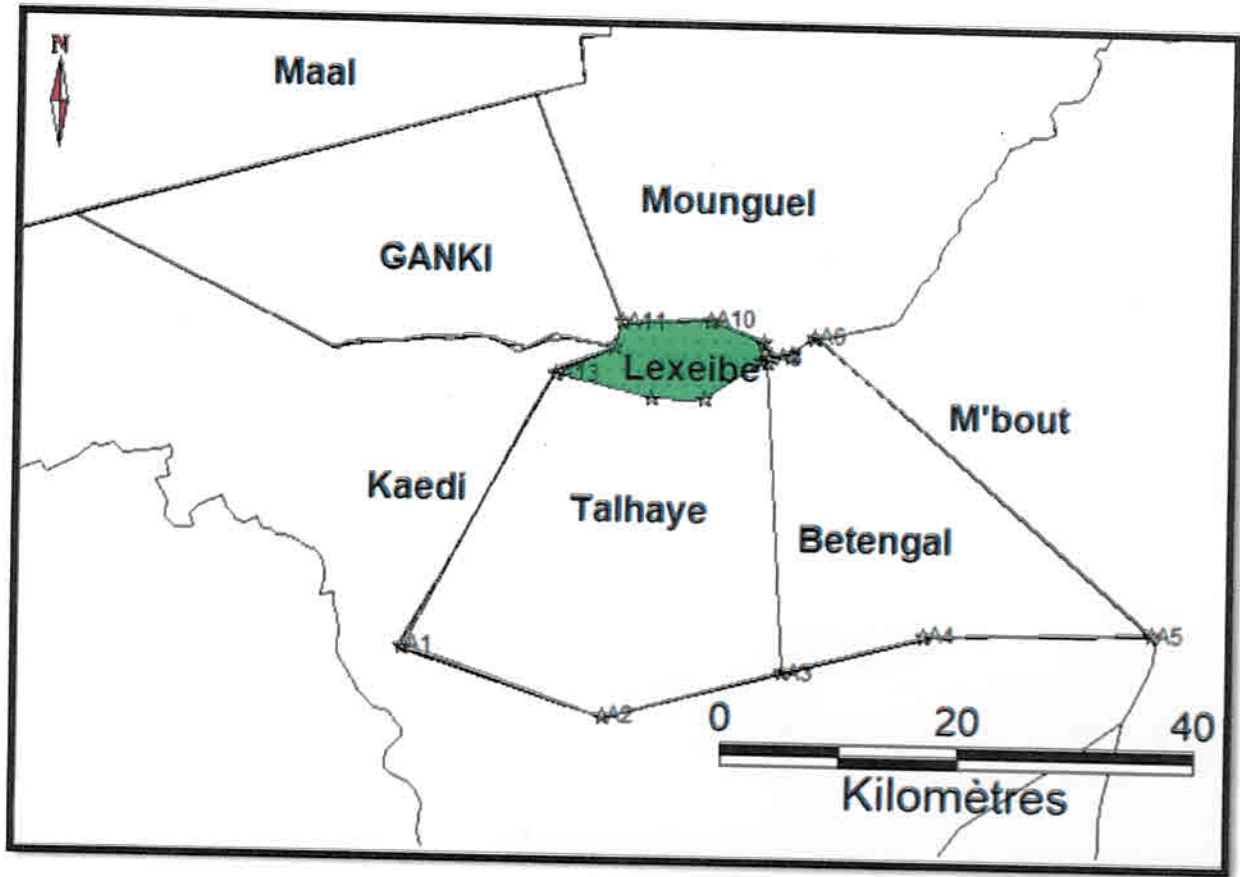


Ampliations

- MSG/PR
- SGG
- MIDEK
- DGLTEJO
- IGE
- Wilaya du Gorgol
- Moughataa de Lexeiba
- AN

CARTE DE LA COMMUNE DE LEXEIBE

خريطة بلدية لكسيبه



LISTE DES LOCALITES DE LA COMMUNE DE LEXEIBE

- Lexeiba
- Bokol Thilé Elghadim
- Elbir
- Awra Hairé
- Nkebouk

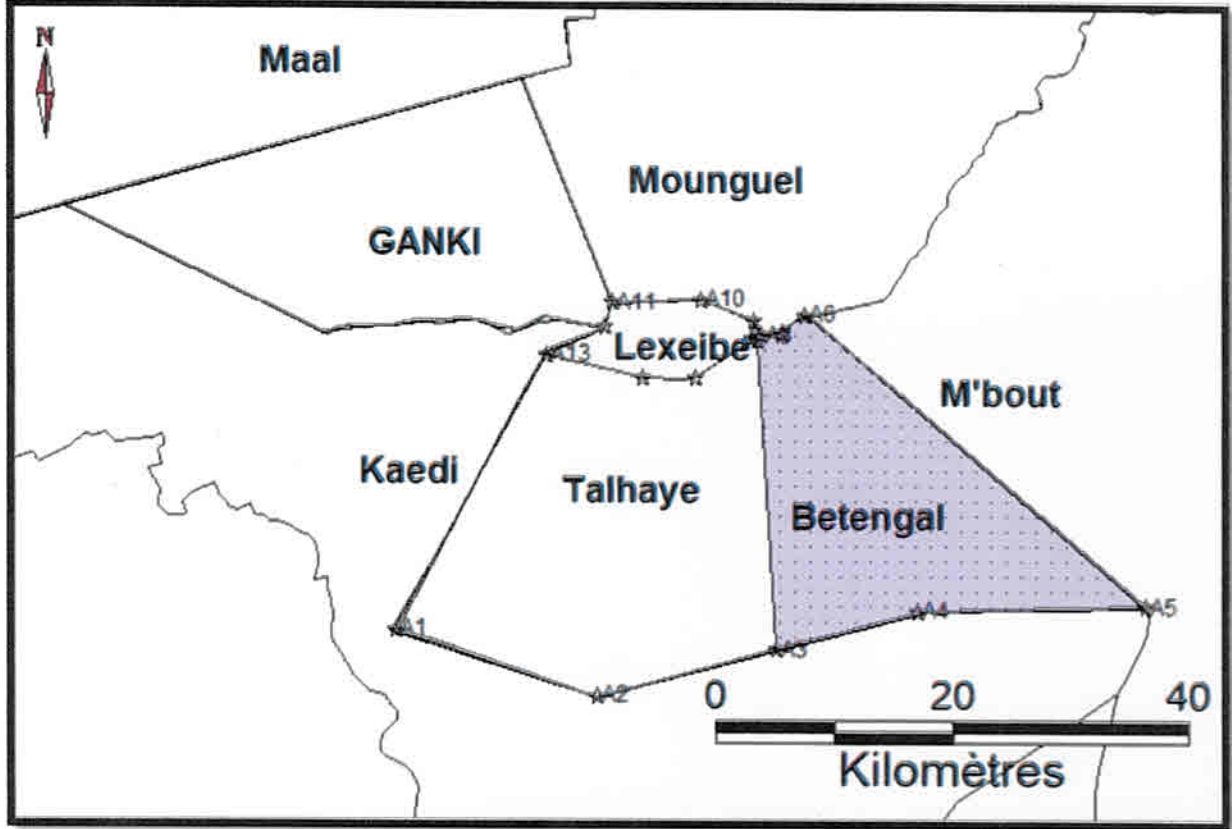
ANNEXE المُلحقات

CARTES DES COMMUNNES DE LA MOUGHATAA

خرائط بلديات المقاطعة

CARTE DE LA COMMUNE DE BETTENGALE

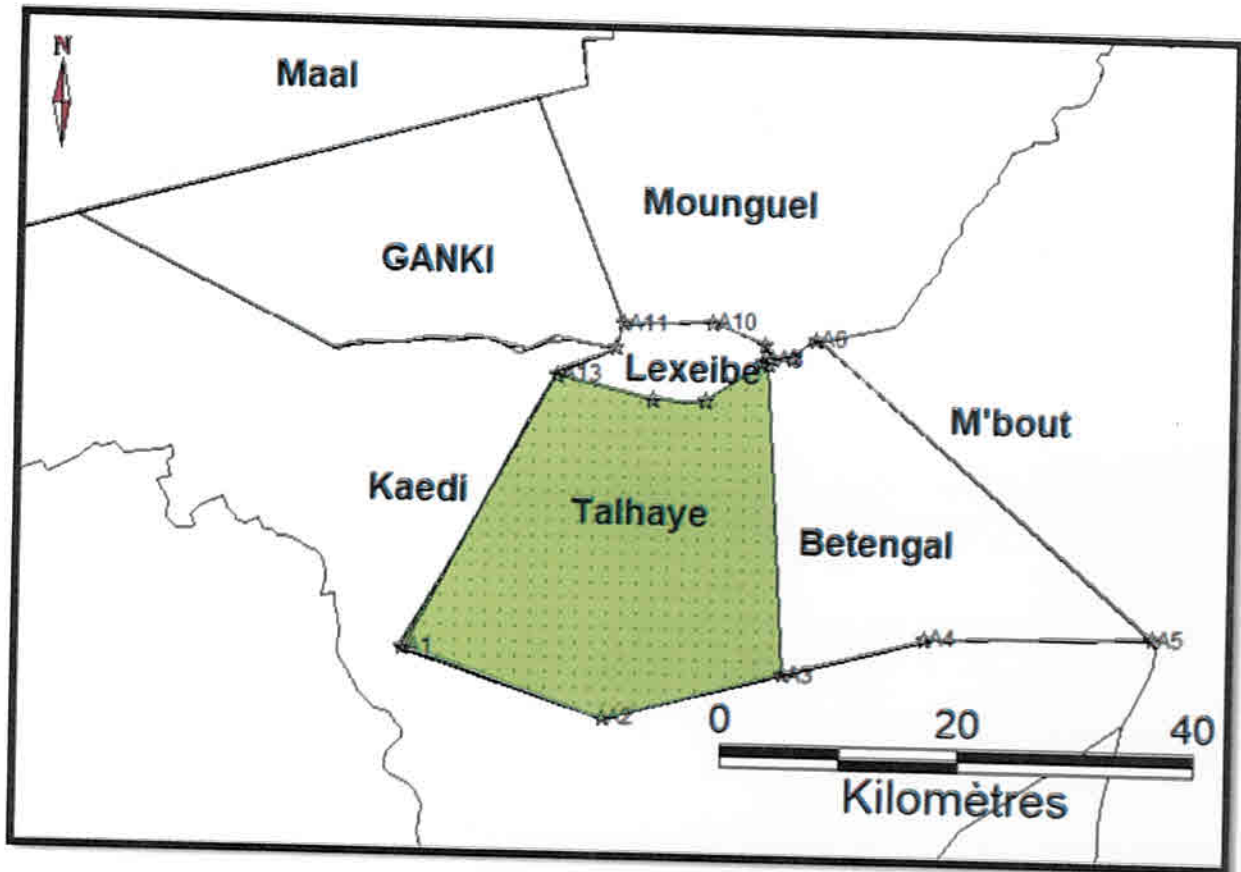
خريطة بلدية بتنگال



LISTE DES LOCALITES DE LA COMMUNE DE BETTENGALE

- Agjoula
- Samba Ould Malal
- Ajreikaya Blegtati
- Ajreikaya Badiane
- Wendou Boki
- Samba Ali
- Wouro Amadou Thierno
- Sabar 1
- Sabar 2
- Ould Erami 4
- Debay
- Ganki
- Ould Erami 1
- Mbomi Guedroh
- Mbomi 2
- Mbomi 1
- Wouro Sané Rabi
- Wouro Ali Kolodji

ideabinc
Ehel Boilil
Towmiyatt
Ould Erami 3
Wouro Sé mou
Ould Erami 2
Betengal 2
Betengal 1
Tablenka



LISTE DES LOCALITES DE LA COMMUNE DE TALHAYE

- Bokol Thilé
- Elakriche
- Sinthiane
- Wouro Mamadou Dia
- Hedeli
- Talhaya
- Mafounda
- Lodiol
- Wouro Mbaibé
- Wouro Sangaré
- Ehel Ethmane